

INFORME DE MONITOREO DE MEDIOS*

Fecha: 20/09/2022

Semana N° 38

Coordinación de Vigilancia Epidemiológica

*Vigilancia basada en eventos de interés epidemiológico mediante el monitoreo de medios abiertos de comunicación locales y nacionales.

Reporte de eventos:

Amenaza	Tema	Medio	Fecha	Resumen	Liga	Prioridad
Biológico	Carencia alimentaria	El Sol de Cuernavaca	19 septiembre 2022	De cada cuatro mexicanos uno está en carencia alimentaria, así lo aseguró María Elena González Navarro fundadora y presidenta del Consejo de Banco de Alimentos de Morelos, quien anunció que el próximo 22 de septiembre se llevará a cabo al interior de Catedral de Cuernavaca el Concierto Iberoamericano en beneficio del Proyecto Nutricional de las Niñas Cantoras de Atlacholaya.	https://www.elsoldecuernavaca.com.mx/loca/uno-de-cada-cuatro-morelenses-padece-hambre-8912969.html	Bajo
Sismo	Saldo blanco	Diario de Morelos	20 septiembre 2022	Sin novedad concluyó el simulacro nacional al que Morelos se sumó, las personas se incorporaban a sus actividades, pero 46 minutos después un sismo de 7.7 grados, con epicentro en Michoacán, sacudió varias entidades.	https://www.diariodemorelos.com/noticias/saldo-blanco-en-morelos-tras-sismo-de-7-7-de-michoac-n	Bajo
Biológico	Casos activos Covid-19	Diario de Morelos	19 septiembre 2022	La Secretaría de Salud informa que a la fecha en Morelos se han estudiado 359 mil 310 personas, de las cuales se han confirmado 90 mil 616 con coronavirus COVID-19; 116 están activas y se han registrado 5 mil 320 defunciones.	https://www.diariodemorelos.com/noticias/se-registran-al-corte-116-casos-activos-de-covid19-en-morelos	Bajo
Sismo	Sismo en Colima	Diario de Morelos	19 septiembre 2022	A través de Twitter, el Sismológico Nacional comunicó que a las 03:17 h. de este martes 20 de septiembre se registró un sismo de 5.8 grados con epicentro en Tecomán, Colima.	https://www.diariodemorelos.com/noticias/se-registra-sismo-de-5-8-en-colima-es-una-de-las-m-s-de-600-r-licas-registradas-al-momento	Bajo
Lluvias	Afectaciones ante lluvias	Diario de Morelos	19 septiembre 2022	Resultado de las fuertes lluvias de las últimas horas se reportaron 66 viviendas afectadas por inundación en Cuautla, Ayala y Yecapixtla, informó Víctor Manuel Mercado Salcedo, coordinador estatal de Protección Civil de Morelos (CEPCM).	https://www.diariodemorelos.com/noticias/ocasionan-lluvias-afectaciones-en-cuernavaca	Bajo
Biológico	Carencia alimentaria	Diario de Morelos	19 septiembre 2022	Antes de la pandemia del COVID-19, la crisis económica y la inflación que ha mermado el poder adquisitivo de las personas en general, y acentuado la pobreza, el Banco de Alimentos de Morelos tenía un padrón de 4 mil beneficiarios que, a septiembre de 2022 supera las 17,500 personas, lo que habla del aumento del número de personas en vulnerabilidad alimenticia, refirió el director general, Rafael Jiménez Salazar.	https://www.diariodemorelos.com/noticias/sufren-carencia-alimentaria-17-mil-personas-en-morelos	Bajo
Sismo	Saldo blanco en infraestructura en salud	Diario de Morelos	20 septiembre 2022	El Gobierno estatal, a través de la Secretaría de Salud y Servicios de Salud de Morelos (SSM), reportó que derivado del sismo con epicentro en Coahuila, Michoacán, la red hospitalaria en la entidad, centros de salud y áreas administrativas registraron saldo blanco.	https://www.diariodemorelos.com/noticias/sin-da-os-por-sismo-infraestructura-hospitalaria-de-morelos	Bajo
Biológico	9 casos de Viruela Símica en Morelos	Diario de Morelos	19 septiembre 2022	La Secretaría de Salud, a través de Servicios de Salud de Morelos (SSM), detalló que el Instituto de Diagnóstico y Referencia Epidemiológicos (InDRE), entregó información de dos casos nuevos positivos a viruela símica o del mono en el estado.	https://www.diariodemorelos.com/noticias/reporta-morelos-9-casos-confirmados-de-viruela-s-mica-o-viruela-del-mono	Bajo



<http://ssm.gob.mx>



Servicios de Salud Morelos



@MorelosSalud

Callejón Borda N°3 Col. Centro C.P. 62000
Teléfono (777) 312 62 31 / 314 33 36 ext. 222

**Calle Gómez Azcárate No. 205, Col. Lomas de la Selva
C.P. 62270, Cuernavaca, Morelos. Tel.: 777 102 25 56**

Amenaza	Tema	Medio	Fecha	Resumen	Liga	Prioridad
Sismo	Daños menores por sismo en UAEM	La Unión	19 septiembre 2022	El sismo de magnitud 7.7 registrado ayer a las 13:05 horas -después del simulacro- dejó daños menores en la infraestructura de la Escuela de Estudios Superiores de Atlatlahucan, de la Escuela Preparatoria de Cuautla, de la Escuela de Estudios Superiores de Jicarero y de la Escuela de Teatro Danza y Música de la Universidad Autónoma del Estado de Morelos (UAEM).	https://www.launion.com.mx/morelos/sociedad/noticias/213703-menores-los-danos-por-el-sismo-en-unidades-academicas-de-la-uaem.html	Bajo
Biológico	Colonias con riesgo de contagio Covid-19	La Unión	19 septiembre 2022	Los municipios con colonias con alto riesgo de contagio covid en la región surponiente de Morelos bajaron de cinco a cuatro esta semana, mientras que en todo el estado son 11 en total los municipios que están catalogados en esta condición (la semana pasada eran 14).	https://www.launion.com.mx/morelos/zona-sur/noticias/213716-cuatro-municipios-del-sur-siguen-con-colonias-con-alto-riesgo-de-contagio-covid.html	Bajo
Biológico	Dos casos nuevos de Viruela Símica	La Unión	19 septiembre 2022	La Secretaría de Salud, a través de Servicios de Salud de Morelos (SSM), detalló en un comunicado que el Instituto de Diagnóstico y Referencia Epidemiológicos (IndRE), entregó información de dos casos nuevos positivos a viruela símica o del mono en el estado.	https://www.launion.com.mx/morelos/avances/noticias/213699-dos-casos-nuevos-positivos-a-viruela-del-mono-en-morelos.html	Bajo
Biológico	Sin afectaciones por sismo informa PC	La Unión	19 septiembre 2022	El director de Protección Civil y Rescate del Gobierno de Jiutepec, Francisco Javier Barona Téllez, en un video dirigió un mensaje a la población en relación al sismo de magnitud 7.4, con epicentro en Coalcomán, Michoacán, ocurrido la tarde de este lunes; señaló que hasta el momento no se han reportado afectaciones en el municipio.	https://www.launion.com.mx/morelos/avances/noticias/213683-en-jiutepec-no-se-han-reportado-afectaciones-tras-sismo-senala-pc-municipal.html	Bajo



<http://ssm.gob.mx>



Servicios de Salud Morelos



@MorelosSalud

Callejón Borda N°3 Col. Centro C.P. 62000
Teléfono (777) 312 62 31 / 314 33 36 ext. 222

**Calle Gómez Azcárate No. 205, Col. Lomas de la Selva
C.P. 62270, Cuernavaca, Morelos. Tel.: 777 102 25 56**

INFORME DE RIESGOS METEOROLÓGICOS

Fecha: 20/09/2022

Semana N° 38

Coordinación de Vigilancia Epidemiológica

Fuente: Servicio Meteorológico Nacional de México, CONAGUA.

PRONÓSTICO DE LLUVIAS PUNTUALES INTENSAS EN SONORA, SINALOA, NAYARIT, JALISCO, GUERRERO, OAXACA, CHIAPAS Y VERACRUZ, MISMAS QUE PODRÍAN GENERAR DESLAVES E INUNDACIONES

Este día, la **Tormenta Tropical "Madeline"** se localizará al suroeste de la Península de Baja California y comenzará a disiparse al final de este día. No obstante, sus remanentes mantendrán lluvias fuertes en Baja California Sur, rachas de viento de 50 a 60 km/h y oleaje de 1 a 3 metros de altura en sus costas, así como lluvias aisladas en Baja California. Durante la tarde, un **canal de baja presión** frente a las costas de Tamaulipas y Veracruz, en interacción con ingreso de humedad del Golfo de México, originarán lluvias puntuales intensas en Veracruz, muy fuertes en Tabasco y fuertes en Tamaulipas, San Luis Potosí, Estado de México y Puebla, así como chubascos en Nuevo León, Guanajuato, Querétaro, Hidalgo, Tlaxcala, Morelos y Ciudad de México. Un segundo **canal de baja presión** se extenderá a lo largo de la Sierra Madre Occidental y en combinación con la **vaguada monzónica** que se extenderá muy próxima a las costas del Pacífico Sur Mexicano y el ingreso de humedad del Océano Pacífico, ocasionarán lluvias puntuales intensas en Sonora, Sinaloa, Nayarit, Jalisco, Guerrero, Oaxaca y Chiapas; puntuales fuertes en Chihuahua, Durango, Colima y Michoacán; chubascos en Coahuila y Zacatecas, además de lluvias aisladas en Aguascalientes. El ingreso de aire húmedo del Mar Caribe originará chubascos en Campeche, Yucatán y Quintana Roo. También, continuará el ambiente vespertino cálido sobre la mayor parte de las entidades de la República Mexicana, con temperaturas calurosas mayores a 35°C en zonas de Baja California, Sonora, Coahuila, Nuevo León, Tamaulipas, Campeche y Yucatán.

Las lluvias mencionadas podrán estar acompañadas de descargas eléctricas fuertes rachas de viento y posible caída de granizo, además, podrían incrementar los niveles de ríos y arroyos y ocasionar deslaves e inundaciones.

intervalo de chubascos (5-25mm):

Querétaro, Hidalgo, Tlaxcala, **Morelos**, Ciudad de México, Campeche, Yucatán y Quintana Roo.

Temperaturas Máximas de 30-35 °C:

Michoacán, Guerrero, Oaxaca, Chiapas, San Luis Potosí, Veracruz, Tabasco y Quintana Roo.

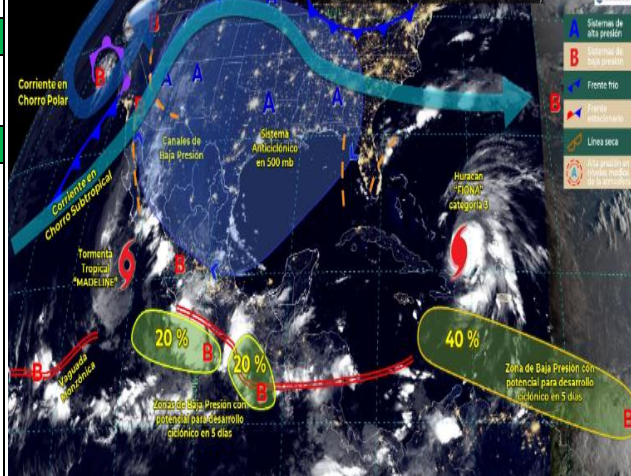
Pronostico en región Mesa Central:

Cielo medio nublado a nublado con lluvias puntuales fuertes en Guanajuato y Puebla, además de lluvias con chubascos en Guanajuato, Querétaro, Hidalgo, Tlaxcala y **Morelos**; todas con descargas eléctricas. **Las lluvias podrían generar incremento en los niveles de ríos y arroyos, deslaves e inundaciones.** Ambiente matutino fresco, así como frío y con bancos de niebla en zonas serranas y con temperaturas menores a 5°C en zonas montañosas de Puebla y Tlaxcala. Viento de componente este de 15 a 30 km/h en la región, con rachas de 40 a 50 km/h en zonas de lluvias fuertes.

SISTEMAS METEOROLÓGICOS ACTUALES

Núm. 525 del 20 de septiembre de 2022 / 06:00 horas

2022/09/20 10:10 UTC (05:10 h. Centro de México)



<http://ssm.gob.mx>



Servicios de Salud Morelos



@MorelosSalud

Callejón Borda N°3 Col. Centro C.P. 62000
Teléfono (777) 312 62 31 / 314 33 36 ext. 222

**Calle Gómez Azcárate No. 205, Col. Lomas de la Selva
C.P. 62270, Cuernavaca, Morelos. Tel.: 777 102 25 56**

INFORME DE MONITOREO VOLCÁNICO Y SISMOLÓGICO

Fecha: 20/09/2022

Semana N° 38

Coordinación de Vigilancia Epidemiológica

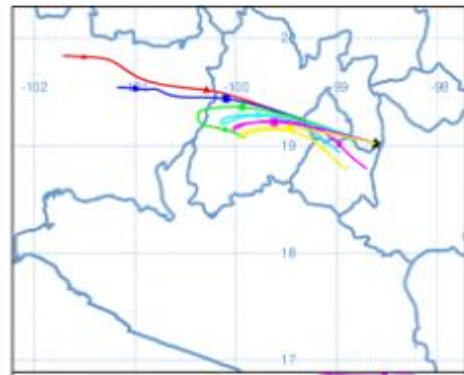
Fuente: Servicio Sismológico Nacional, UNAM. / Centro nacional de Prevención de Desastres (CENAPRED)-SEGOB, SENEAM-SCT y NOAA.


En las últimas 24 horas, mediante los sistemas de **monitoreo del volcán Popocatepetl**, se detectaron 5 exhalaciones de **baja intensidad, acompañadas de vapor de agua, gases volcánicos y ligeras cantidades de ceniza**. Adicionalmente se registraron 19 minutos de temblor de baja amplitud. Durante la mañana y **al momento de este reporte, se observa emisión continua de vapor de agua y gas que se dispersa en dirección sureste**.

NIVEL DE ALERTA	SEMAFORO	AMARILLO-FASE 2	RECOMENDACIONES PARA LA FASE AMARILLO FASE 2
	<p>El volcán presenta incremento en su actividad, con explosiones esporádicas:</p> <ul style="list-style-type: none"> Pluma continua de vapor de agua y gas. Caída de ceniza leves a moderadas en poblaciones cercanas. Lanzamiento de fragmentos incandescentes y posibilidad de flujos piroclásticos de corto alcance asociado a las explosiones. Crecimiento y destrucción de domos de lava. Flujos de lodo o escombros de corto alcance. 		
			<ol style="list-style-type: none"> Continuar con el radio de seguridad de 12 km, por lo que la permanencia en esa área no está permitida. Controlar el tránsito entre Santiago Xalitlintla y San Pedro Nexapa, vía Paso de Cortés. A las autoridades de Protección Civil, mantener sus procedimientos preventivos, de acuerdo con sus planes operativos. A la población se le recomienda eleva la atención a los avisos de las autoridades de su localidad y se exhorta a no acercarse al volcán, y mucho menos al cráter. Mantenerse fuera de cañadas ante posibles flujos de lodo, principalmente en temporada de lluvias.

PRONÓSTICO DE CAIDA DE CENIZA

En caso de una exhalación de ceniza volcánica, **el pronóstico de trayectoria hacia el oeste, cambiando algunas al suroeste** (simulando exhalación cada hora en las próximas 6 horas), a su paso por la zona sureste, centro y oeste del Estado de México; zona sureste, sur y suroeste de la Ciudad de México y zona este del estado de Michoacán, para las **primeras 12 horas de pronóstico**, (09:00 a las 21:00 hora local). Posteriormente para las últimas 12 horas de pronóstico (21:00 a las 09:00 hora local del día siguiente), las trayectorias continúan hacia la zona este y centro-norte del estado de Michoacán; zona oeste y centro del Estado de México; zona suroeste y sur de la Ciudad de México y **zona noroeste, norte, centro y este-noreste del estado de Morelos**.



SISMOS	<p>Se registró sismo de magnitud de 4.3 grados Richter, a las 06:51:41 hrs con localización del epicentro a 22 km al sur de Tecoman, Colima.</p> <p>NO PERCIBIDO EN EL ESTADO DE MORELOS.</p>	
	<h3>REPORTE DE DAÑOS A LA POBLACION</h3>	
	<p>PROTECCIÓN CIVIL</p>	<p>Sin reporte de daños a la población ni a la infraestructura en salud.</p>



<http://ssm.gob.mx>



Servicios de Salud Morelos



@MorelosSalud

Callejón Borda N°3 Col. Centro C.P. 62000
Teléfono (777) 312 62 31 / 314 33 36 ext. 222

**Calle Gómez Azcárate No. 205, Col. Lomas de la Selva
C.P. 62270, Cuernavaca, Morelos. Tel.: 777 102 25 56**

INFORME DE MONITOREO DE TEMPERATURAS Y CALIDAD DEL AIRE

Fecha: 20/09/2022

Semana N° 38

Coordinación de Vigilancia Epidemiológica

Fuente: Comisión Estatal de Agua (CEAGUA)

**PRONOSTICO DE TEMPERATURAS POR
MUNICIPIO**

Municipio	Min.	Max.	Municipio	Min.	Max.
Amacuzac	17°	30°	Tepalcingo	18°	30°
Cuautla	15°	27°	Ayala	19°	30°
Jiutepec	15°	27°	Huitzilac	10°	18°
Temixco	17°	30°	Tepoztlán	14°	25°
Tlaltizapan	19°	30°	Zacualpan	12°	22°
Axochiapan	19°	30°	Tlaquiltenango	20°	33°
Cuernavaca	14°	25°	Puente de Ixtla	19°	34°
Jojutla	20°	32°			

**TEMPERATURAS MÁXIMAS Y MÍNIMAS,
ULTIMAS 24 HRS**

Mínimas

Huitzilac	10° 18°
Tetela del Volcán	11° 20°
Totolapan	12° 21°
Ocuituco	12° 22°

Máximas

Tlaquiltenango	20° 33°
Jojutla	20° 32°
Axochiapan	19° 30°
Zacatepec	19° 28°

CALIDAD DEL AIRE

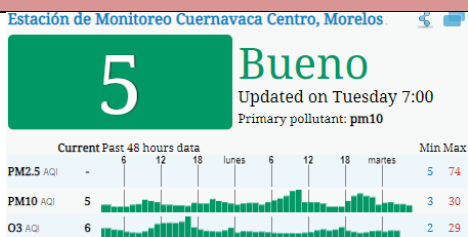
ÍNDICE AIRE Y SALUD

NIVEL DE RIESGO ASOCIADO

RECOMENDACIONES

**GRUPOS
SENSIBLES**

**PARA TODA
LA
POBLACIÓN**



Bajo

**Se considera que el riesgo
es mínimo.**

**Disfruta las actividades al
aire libre.**



<http://ssm.gob.mx>



Servicios de Salud Morelos



@MorelosSalud

Callejón Borda N°3 Col. Centro C.P. 62000
Teléfono (777) 312 62 31 / 314 33 36 ext. 222

**Calle Gómez Azcárate No. 205, Col. Lomas de la Selva
C.P. 62270, Cuernavaca, Morelos. Tel.: 777 102 25 56**

INFORME DE MONITOREO EPIDEMIOLÓGICO

Fecha: 20/09/2022

Semana N° 38

Coordinación de Vigilancia Epidemiológica

Fuente: Jurisdicciones Sanitarias del estado de Morelos.

JURISDICCION SANITARIA I:

☞ SIN EVENTOS EXTRAORDINARIOS.

JURISDICCION SANITARIA II:

☞ SIN EVENTOS EXTRAORDINARIOS.

JURISDICCION SANITARIA III:

☞ SIN EVENTOS EXTRAORDINARIOS.



<http://ssm.gob.mx>



Servicios de Salud Morelos



@MorelosSalud

Callejón Borda N°3 Col. Centro C.P. 62000
Teléfono (777) 312 62 31 / 314 33 36 ext. 222

**Calle Gómez Azcárate No. 205, Col. Lomas de la Selva
C.P. 62270, Cuernavaca, Morelos. Tel.: 777 102 25 56**